
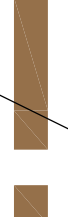
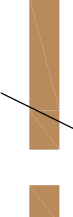
























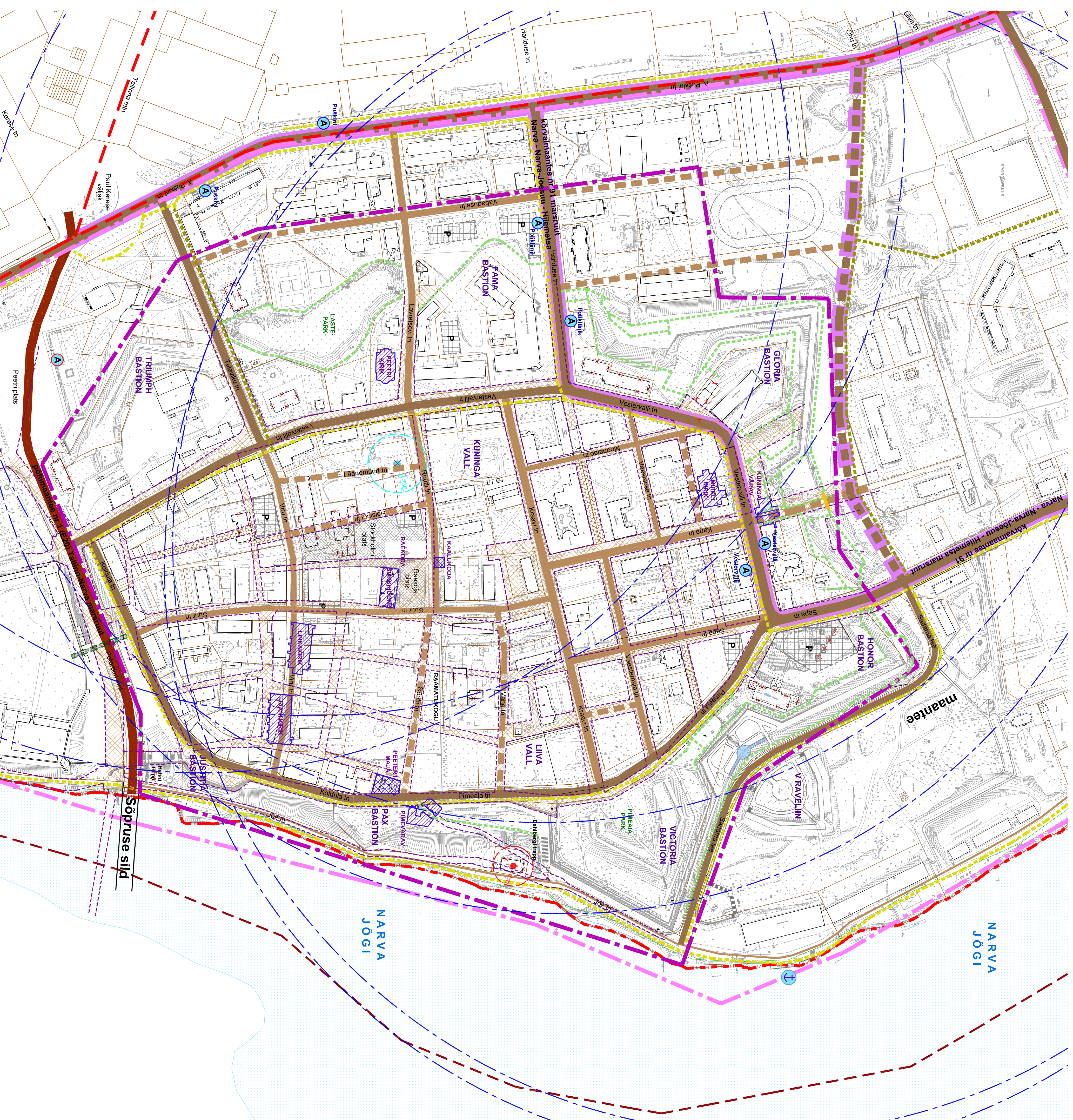


NARVA VANALINNA LINNAOSA ÜLDPLANEERING

TÄNAVAVÕRK JA LIIKUSKORRALDUS
M 1:2000

LEPPEMÄRGID

- | | |
|---|--|
|  | AVALIKU KASUTUSEGA PÕHITÄNAV |
|  | AVALIKU KASUTUSEGA JAOTUSTÄNAV (OL.OLEV/PERSPEKT) |
|  | AVALIKU KASUTUSEGA TÄNAV (OL.OLEV/PERSPEKT) |
|  | ÜHISTRANSPOORDIGA TÄNAV (OL.OLEV/PERSPEKT) |
|  | NARVA AJALOOLINE TÄNAVAV/ORGUSTIK (1940 a) |
|  | MARKKEERITAV AJALOOLINE TÄNAV KVARTALISSESE TÄNAVAVANA |
|  | MARKKEERITAV AJALOOLINE TÄNAV |
|  | LINNAVÄLJAK |
|  | AVALIK PARKLA |
|  | JALGTEE JA JALGRATTATEE (OL.OLEV/PERSPEKT) |
|  | JALGTEE (PERSPEKT) |
|  | TUNNEL JALGTEELE (PERSPEKT) |
|  | VOIMALIK PERSPEKTIIVNE JALAKÄÜATE SILD |
|  | AJALOOLUSE HOONE MAHU TAASTAMINE |
|  | EKSPOONEERITAV AJALOOLUSE HOONE ASUKOHT (1940 a) |
|  | LIKVIDEERITAV HOONE |
|  | BUSSIPPEATUS |
|  | BUSSIPPEATUSE VOIMALIK ASUKOHT |
|  | BUSSIPPEATUSE TEENINDUSRADIUS (R=600 m) |
|  | JÕESADAM |
|  | PLANEERITAVA ALA PIIR |
|  | KONTAKTIVÕONDI PIIR |
|  | LINNAOSA PIIR |
|  | LINNA PIIR |
|  | RIGI PIIR |
|  | LIKVIDEERITAV PURKAEV
SANITÄARKAITSETSOONIGA |
|  | OL.OLEV REDVIEPUMPLA KUUGA |

[illegible]